



УТВЕРЖДАЮ:

Директор МБОУ СОШ № 10 г.Юрги
/Д.Ф.Сахарова/
«08» августа 2018 г.

ПАСПОРТ ДОСТУПНОСТИ
объекта и услуг для инвалидов и других МГН
№ 2.50/2018

1. Общие сведения об объекте
(краткая характеристика объекта)

1.1. Наименование отрасли (сферы деятельности):
МБОУ «Средняя общеобразовательная школа №10 г.Юрги»
(объект образования)

1.2. Адрес объекта
Кемеровская область, г. Юрга, ул. Московская, 33
Телефон 8(38451)3 84 53

1.3. Сведения о размещении объекта:
- отдельно стоящее здание **4** этажей, **3423 кв. м**
- наличие прилегающего земельного участка **-13718,2 кв.м**

1.4. Год постройки здания **1956** г, последнего капитального ремонта: **нет**

1.5. Дата предстоящих плановых ремонтных работ:
Текущий ремонт **июль-август 2018** г,

сведения об организации, расположенной на объекте

1.6. Название организации (учреждения)
Муниципальное бюджетное общеобразовательное учреждение «Средняя общеобразовательная школа №10 г.Юрги», МБОУ «СОШ №10 г.Юрги»(полное юридическое наименование -согласно Уставу, краткое наименование)

1.7. Юридический адрес организации (учреждения)
652050, Кемеровская область, г.Юрга, ул.Московская, 33

1.8. Основание для пользования объектом (оперативное управление, аренда, собственность) **оперативное управление**

1.9. Форма собственности (государственная, негосударственная) **муниципальная**

1.10. Территориальная принадлежность (федеральная, региональная, муниципальная) **муниципальная**

1.11. Вышестоящая организация (наименование)
Управление образованием Администрации г.Юрги

1.12. Адрес вышестоящей организации, другие координаты
г.Юрга, пр.Победы, 13

2. Характеристика деятельности организации на объекте (краткая характеристика предоставляемых услуг)

2.1. Вид (или тип) объекта (согласно отраслевой классификации и Уставу):
общеобразовательная организация

2.2. Виды оказываемых услуг образовательные

2.3. Форма оказания услуг: (на объекте, с длительным пребыванием, в т.ч. проживанием, на дому, дистанционно) на объекте

2.4. Категории обслуживаемого населения по возрасту: (дети, взрослые трудоспособного возраста, пожилые; все возрастные категории) **дети**

2.5. Категории обслуживаемых инвалидов:

К- передвигающиеся на коляске; О - нарушения опорно-двигательного аппарата, в т.ч.: О-н – поражение нижних конечностей; О-в - поражение верхних конечностей; С-п - полное нарушение зрения (слепота); С-ч -частичное нарушение зрения; Г-п – полное нарушение слуха (глухота); Г-ч - частичное нарушение – слуха; У –нарушения умственного развития

2.6. Участие в исполнении ИПР инвалида, ребенка-инвалида (**да, нет**)

3. Состояние доступности объекта

3.1. Путь следования к объекту пассажирским транспортом
(описать маршрут движения с использованием пассажирского транспорта)

Маршрут автобусов: №6,36 (Загородная-Автовокзал- школа №10)

наличие адаптированного пассажирского транспорта к объекту –**нет**
наличие специального транспортного обслуживания (социальное такси)- **нет**

3.2. Путь к объекту от ближайшей остановки пассажирского транспорта:

3.2.1. Расстояние до объекта от остановки транспорта **100 м**

3.2.2. Время движения (пешком)**2 мин.**

3.2.3. Наличие выделенного от проезжей части пешеходного пути (**да, нет**)

3.2.4. Перекрестки: нерегулируемые; регулируемые, со звуковой сигнализацией, таймером; **нет**

3.2.5. Информация на пути следования к объекту: акустическая, тактильная, визуальная; **нет**

3.2.6. Перепады высоты на пути: **есть, нет**

Их обустройство для инвалидов на коляске: **да, нет**

3.2.7 Обеспечена индивидуальная мобильность инвалидам (К, О-н, О-в, С-п, С-ч, Г-п, Г-ч, У) / **нет**

3.2.8 Организовано сопровождение на пути движения инвалидам (К, О-н, О-в, С-п, С-ч, Г-п, Г-ч, У) / **нет**

3.3. Организация доступности объекта для инвалидов - форма обслуживания

Категория инвалидов	Форма обслуживания - способ предоставления услуг инвалидам – (отметить выбранный способ знаком плюс +)				
	На объекте – по варианту:		На дому	Дистанционно	Не организовано
	«А»*	«Б»**			
К (передвигающиеся на креслах-колясках)		+			
О-н (поражение нижних конечностей)		+			
О-в (поражение верхних конечностей)	+				
С-п (полное нарушение зрения – слепота)	+				
С-ч (частичное нарушение зрения)	+				
Г-п (полное нарушение слуха – глухота)	+				
Г-ч (частичное нарушение слуха)	+				
У (нарушения умственного развития)	+				
Все категории инвалидов***					

* - вариант «А» - универсальный проект - доступность для инвалидов любого места в здании, а именно – общих путей движения и мест обслуживания – не менее 5% общего числа таких мест, предназначенных для обслуживания (но не менее одного)

** - вариант «Б» - разумное приспособление - при невозможности доступного оборудования всего здания выделение в уровне входа специальных помещений, зон или блоков, приспособленных для обслуживания инвалидов, с обеспечением всех видов услуг, имеющихся в данном здании

*** - заполняется только в случае, если способ единый для всех категорий

Примечание: если для какой-то категории МГН организовано несколько форм обслуживания, то все они отмечаются в соответствующих графах знаком плюс (+)

3.4. Доступность структурно-функциональных зон объекта на «09» января 2018 г.*

№ п/п	Основные структурно-функциональные зоны**	Состояние доступности, в том числе для основных категорий инвалидов***							
		К	О-н	О-в	С-п	С-ч	Г-п	Г-ч	У
1	Территория, прилегающая к зданию (участок)	ДП	ДП	ДП	ДП	ДП	ДП	ДП	ДП
2	Вход (входы) в здание	ДУ-пп	ДУ-пп	ДУ-пп	ДУ-пп	ДП	ДП	ДП	ДП
3	Путь (пути) движения внутри здания (в т.ч. пути эвакуации)	ДУ-пп	ДУ-пп	ДУ-пп	ДУ-пп	ДП	ДП	ДП	ДП
4	Зона целевого назначения (целевого посещения объекта)	ДУ-пп	ДП	ДП	ДП	ДП	ДП	ДП	ДП
5	Санитарно-гигиенические помещения	ВНД	ВНД	ВНД	ДУ-пп	ДП	ДП	ДП	ДП
6	Система информации и связи (на всех зонах)	ДП	ДП	ДП	ДУ-пп	ДП	ДП	ДП	ДП
7	Пути движения к объекту (от остановки транспорта)	ДП	ДП	ДП	ДП	ДП	ДП	ДП	ДП

* - указывается дата обследования, соответствующая приложению 1к Паспорту доступности «Результаты обследования на предмет доступности объекта и услуг для инвалидов и других МГН»; при повторном обследовании

делается Вкладыш к Паспорту доступности и указывается дата повторной оценки по настоящему пункту

** - если зона отсутствует или не закреплена за организацией, расположенной на объекте, в соответствующей строке делается отметка (запись) об этом

*** - указывается по каждой зоне доступность ее для каждой из 8 категорий инвалидов и других МГН:

- *ДП*-доступно полностью (барьеры отсутствуют, требования нормативно-технических документов выполнены);
- *ДУ-им* - доступно условно с обеспечением индивидуальной мобильности техническими решениями (отклонения от нормативно-технических документов согласованы с представителем общественного объединения инвалидов);
- *ДУ-пп* - доступно условно с помощью персонала (согласовано с общественным объединением инвалидов);
- *ВНД* – временно недоступно (имеются существенные барьеры, на момент обследования не устранены)

3.5. Состояние доступности объекта и услуг (итоговое заключение) на «09» января 2018 г.*

Категория инвалидов	К	О-н	О-в	С-п	С-ч	Г-п	Г-ч	У	Все категории**
Состояние доступности на момент обследования***	<i>ДУ-пп</i>	<i>ДУ-пп</i>	<i>ДУ-пп</i>	<i>ДУ-пп</i>	<i>ДП</i>	<i>ДП</i>	<i>ДП</i>	<i>ДП</i>	
Ожидаемое состояние доступности объекта и услуг после выполнения работ:									
1 этапа (неотложных работ)	<i>ДУ-пп</i>	<i>ДУ-пп</i>	<i>ДУ-пп</i>	<i>ДУ-пп</i>	<i>ДП</i>	<i>ДП</i>	<i>ДП</i>	<i>ДП</i>	
2 этапа (отложенных работ)	<i>ДУ-пп</i>	<i>ДП</i>	<i>ДП</i>	<i>ДП</i>	<i>ДП</i>	<i>ДП</i>	<i>ДП</i>	<i>ДП</i>	
3 этапа (итоговых работ)	<i>ДП</i>	<i>ДП</i>	<i>ДП</i>	<i>ДП</i>	<i>ДП</i>	<i>ДП</i>	<i>ДП</i>	<i>ДП</i>	<i>ДП</i>

* - аналогично пункту 3.4 (см.)

** - заполняется только в случае, если по всем категориям единая оценка

*** - в этой строке указывается решение о состоянии доступности объекта и предоставляемых услуг для соответствующих категорий инвалидов:

ДП - доступно полностью;

ДЧ – доступно частично;

ДУ-им – доступно условно с обеспечением индивидуальной мобильности;

ДУ-пп- доступно условно с помощью персонала на объекте;

ДУ-дом – доступно условно с предоставлением услуг на дому (ином месте пребывания инвалида);

ДУ-дистант - доступно условно с предоставлением услуг дистанционно;

ВНД – временно недоступно

Примечание: Информация о состоянии доступности объекта и услуг на момент обследования отражается

на сайте организации, а по приоритетным объектам - также на карте доступности

3.6. Объект является приоритетным – да (на основании Постановления Администрации города Юрга от 04.05.2017 № 529).

4. Управленческое решение

(по обеспечению доступности объектов и услуг)

4.1. Работы по обеспечению доступности объекта и предоставляемых услуг*

Этапы и виды работ по обеспечению доступности объекта и услуг	Возможный результат доступности	Ожидаемый результат доступности по категориям МГН (отметить знаком плюс +)							
		К	О-н	О-в	С-п	С-ч	Г-п	Г-ч	У
1 этап (неотложные мероприятия)									
1.1 Обеспечение доступа к месту (местам) предоставления услуги (услуг) на объекте путем оказания работниками организаций помощи с согласованием с ООИ	ДУ-пп	+	+	+	+	-	-	-	-
1.2 Организация предоставления услуг инвалидам по месту жительства (на дому)	ДУ-дом	+	+		+				
1.3 Организация предоставления услуг инвалидам в дистанционном формате	ДУ-дистант	+	+		+				
Срок завершения 1 этапа, контроля его исполнения и актуализации информации на сайте организации и карте доступности 2020 года									
2 этап (отложенные мероприятия)									
2.1 Создание условий индивидуальной мобильности для самостоятельного передвижения инвалидов по объекту, в т.ч. к местам предоставления услуг (по варианту «А» / «Б») с согласованием с ООИ; путем приобретения технических средств адаптации (и информации), проведения ремонтных работ			+						
2.2 Обеспечение доступности объекта путём выполнения ремонтных работ и приобретения технических средств адаптации (и информации) с соблюдением требований нормативно-технических документов в проектировании и строительстве			+						

2.2.1 По варианту «А»	ДП		+						
2.2.2 По варианту «Б»	ДЧ								
Срок завершения 2 этапа, контроля его исполнения и актуализации информации на сайте организации и карте доступности 2030 года									
3 этап (итоговые мероприятия)									
3.Создание условий для беспрепятственного доступа инвалидов к объекту и предоставляемым в нем услугам			+						
3.1 По варианту «А»	ДП		+						+
3.2 По варианту «Б»	ДЧ								
Срок завершения 3 этапа, контроля его исполнения и актуализации информации на сайте организации и карте доступности после 2030 года									

*- подробно мероприятия представлены в «дорожной карте объекта» от «09» января 2018 г.

4.2. Для принятия решения о выполнении работ на объекте требуется / не требуется:

- согласование работ с надзорными органами (в сфере проектирования и строительства, архитектуры, охраны памятников, другое) _____
- техническая экспертиза _____
- разработка проектно-сметной документации _____
- согласование с вышестоящей организацией (с собственником объекта) _____
- заключение дополнительного соглашения с арендодателем _____
- рассмотрение на _____
(наименование координирующего органа в сфере обеспечения доступной среды для инвалидов)
- иное _____

4.3. Работы, требующие обязательного согласования с полномочным представителем общественного объединения инвалидов (пункт 1.1 и пункт 2.1 раздела 4.1):

Согласованы без замечаний

Дата «19» _____ 20 18 г.



Подпись _____

ФИО, должность _____

1304

5. Особые отметки

Информация о доступности объекта и предоставляемых услуг размещена на:

- Сайте организации (адрес) <http://yrga-school10.ucoz.ru/>
- Карте доступности (адрес) нет

ПРИЛОЖЕНИЯ
к Паспорту доступности объекта и услуг:

1. Результаты обследования на предмет доступности объекта и услуг от 09.01.2018г.
2. План мероприятий по поэтапному повышению уровня доступности для инвалидов объекта и предоставляемых услуг («дорожная карта») от 09.01.2018г.
3. Маршрут (схема) движения инвалидов и других МГН на объекте на 2 листах с описанием маршрута движения к объекту и на объекте на 2 листах
4. Фотографии (структурно-функциональных зон и элементов объекта) 4 штуки
5. Материалы уполномоченных организаций по осуществлению контроля и надзора

Наименование документа и выдавшей его организации, дата

6. Материалы (заключения) иных организаций по вопросам доступности объекта и услуг

(сертификаты системы добровольной сертификации, документы общественного контроля)


7. Другое _____

(например, Вкладыш в Паспорт доступности – при повторном обследовании, в т.ч. контрольном)


Комиссия, проводившая обследование и составление Паспорта доступности


Председатель


Подпись



ФИО, должность
(директор МБОУ СОШ №10)


Члены комиссии:



Подпись


ФИО, должность
(председатель ЮГО ООО ВОИ)



Подпись


ФИО, должность
(зам. директора по БОП)


Подпись


ФИО, должность
(зам. директора по АХР)


Подпись


ФИО, должность
(зам. директора по УВР)